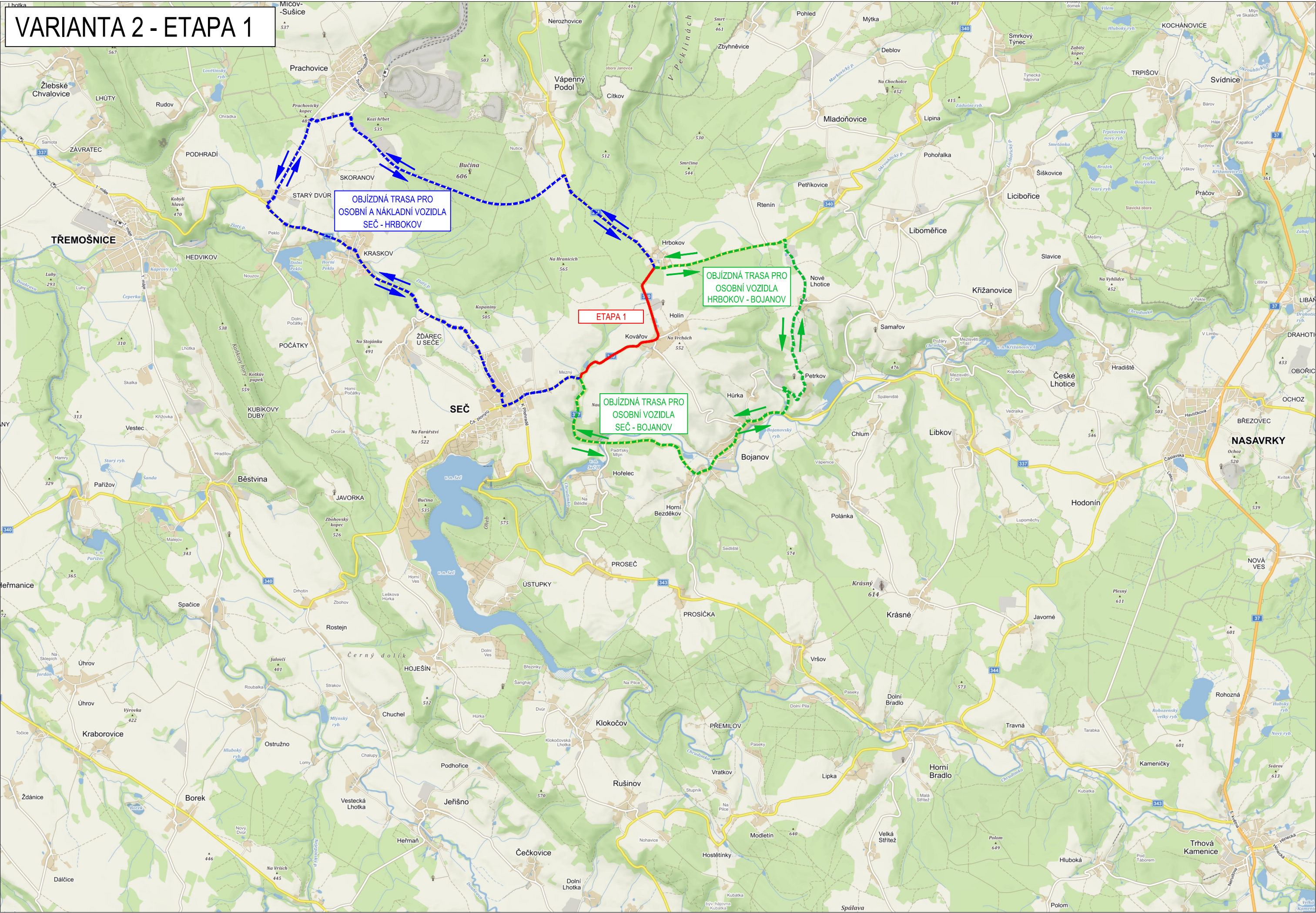


VARIANTA 2 - ETAPA 1



NÁVRH OBJÍZDNÝCH TRAS PRO ZPRACOVÁNÍ PROJEKTOVÉ DOKUMENTACE DOPRAVNÍ STAVBY:
"MODERNIZACE SILNICE II/340 HRBOKOV - KŘÍŽ. II/337, SEČ (VESELKA)"

Zájmová silnice: II/340 a II/337
Začátek úseku: křižovatka silnic II/340 a II/341 v obci Hrbokov (km 16,490)
Konec úseku: křižovatka silnic II/337 a II/343 v obci Seč (km 49,550)
Délka úseku: 3590 m

- LEGENDA:
- ZÁJMOVÁ ČÁST MODERNIZOVANÉHO ÚSEKU
 - OBJÍZDNÁ TRASA PRO OSOBNÍ A NÁKLADNÍ VOZIDLA (OBOUSMĚRNÁ OBJÍZDNÁ TRASA)
 - OBJÍZDNÁ TRASA PRO OSOBNÍ VOZIDLA (OBOUSMĚRNÁ OBJÍZDNÁ TRASA)


VARIANTA 2 - ETAPIZACE:
NÁVRH ROZDĚLENÍ ZÁJMOVÉHO ÚSEKU NA 2 ETAPY.


ETAPA 1: HRBOKOV - KŘÍŽ. II/337 (OBJÍZDNÁ TRASA DLE VÝKRESU B.2.2.1)
ETAPA 2: KŘÍŽ. II/337 - SEČ (OBJÍZDNÁ TRASA DLE VÝKRESU B.2.2.2)

PARDUBICKÝ KRAJ

PARDUBICE

SEČ



S—JTSK			Výškový systém B.p.v.	
PROJEKTANT: Ing. Adam Tužil	VYPRACOVAL: Ing. Adam Tužil	KONTROLOVAL: Ing. František Haburaj, Ph.D.	ZPRACOVATEL: 	
INVESTOR: Pardubický kraj, Komenského náměstí 125, Pardubice 532 11		ČÍSLO ZAKÁZKY:	FORMÁTY: 3 x A4	
KRAJ / OBEC: Pardubický kraj			PARÉ:	
AKCE: PODKLADY PRO ZPRACOVÁNÍ PROJEKTOVÝCH DOKUMENTACÍ DOPRAVNÍCH STAVEB V RÁMCI PROGRAMOVÉHO OBDOBÍ 2021-2027 ÚSEK: MODERNIZACE SILNICE II/340 HRBOKOV - KŘÍŽ. II/337, SEČ (VESELKA)			DATUM:	09. 2020
			STUPEŇ:	STUDIE
			MĚŘÍTKO:	1:50 000
NÁZEV PŘÍLOHY: NÁVRH OBJÍZDNÝCH TRAS - VARIANTA 2 - ETAPA 1			ČÁST: B.2.	PŘÍL. Č.: 2.1
DOKUMENTACI LZE UŽÍVAT POUZE VE SMYSLU PŘÍSLUŠNÉ SMLOUVY O DÍLO, VÝKRES, ČI JEHO ČÁST, MŮŽE BÝT KOPIROVÁN NEBO JINÝM ZPŮSOBEM ROZŠÍŘOVÁN POUZE PO PŘEDCHOZÍM SOUHLASU ZPRACOVATELE.				